

MUNICIPALIDAD PROVINCIAL DE AREQUIPA



SUPERINTENDENCIA MUNICIPAL DE ADMINISTRACION Y CONTROL DEL CENTRO HISTORICO Y ZONA MONUMENTAL

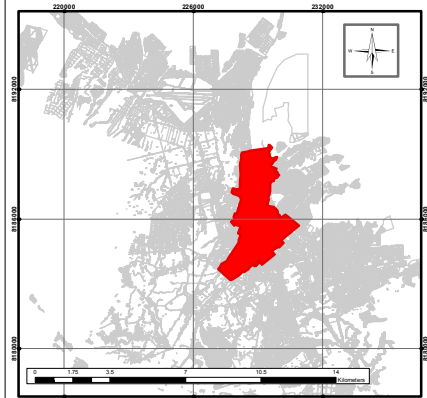
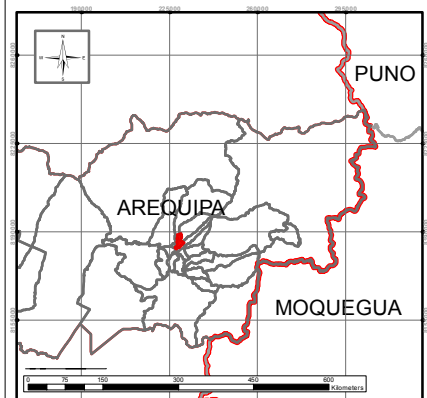
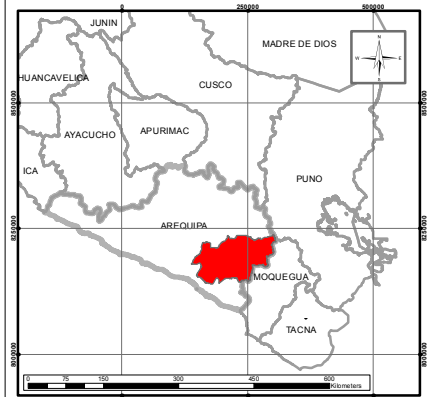
GERENCIA DEL CENTRO HISTORICO Y ZONA MONUMENTAL DE AREQUIPA

UNIDAD DE PLANIFICACION Y GESTION URBANA



AECID

AGENCIA ESPAÑOLA DE COOPERACION INTERNACIONAL PARA EL DESARROLLO



FUENTE: CENTRO HISTORICO AREQUIPA

<p>PLANO</p> <p>PLAN MAESTRO CENTRO HISTORICO Y ZONA DE AMORTIGUAMIENTO PLANO DE UBICACION</p>	
<p>GERENTE OFICINA CENTRO HISTORICO</p> <p>Arq. LUIS FRANCISCO AMPUERO BEJARANO</p>	
<p>EQUIPO DE TRABAJO</p> <p>Arq. Julio Aspilcueta Barbachan Arq. Nancy Benavente Valcarcel Arq. Victor Garcia Andrade Arq. Sonia Anglada Mercado</p>	<p>FECHA</p> <p>FEBRERO 2013</p>
<p>ELABORADO</p> <p>Arq. Victor Augusto Garcia Andrade</p>	<p>ARCHIVO</p> <p>ESCALA</p> <p>ESC 1/15 000</p>
<p>SUPERVISADO</p> <p>Arq. Julio Aspilcueta Barbachan</p>	<p>LAMINA</p> <p>1.2</p> <p>REFERENCIA ESPACIAL WGS 84 Z-1983</p>